
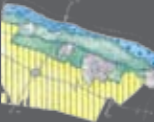
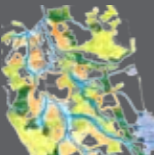









STAD EN LANDSCHAP

Projecttitel	Afbeeldingen
'Van restgebied naar recreatief stadsdeel' <i>structuurplan</i>	
Beuningen <i>landschapsbeleidsplan</i>	
Landschapsanalyse gewest Helmond <i>landschapsanalyse</i>	
Milheeze – Zuid <i>stedenbouwkundig plan</i>	
Valkenswaard e.o. <i>landschapsanalyse</i>	





Toelichting	Opdracht	Periode
Een structuurschets voor de zone langs rijksweg 16 tussen de Rotte en de Maas te Rotterdam. De schets doet voorstellen voor zowel de ruimtelijke hoofdstructuur als voor mogelijke invullingen van het ruimtelijk kader. Het plangebied wordt daarmee een integraal onderdeel van een samenhangend stedelijk gebied, waarbij definitief de stap gezet wordt van agrarische bestemming naar stedelijk grondgebruik. i.s.m. Vibeke Scheffener e.a.		1995
Landschapsvisie en bijbehorend beheerplan voor het rivierenlandschap bij Beuningen. In de landschapsvisie staat het vergroten en het daardoor beleefbaar maken van de verschillende karakteristieke onderdelen (uiterwaarden, oeverwallen en kommen) van het rivierengebied centraal.		1995
Landschapsanalyse van het voormalig gewest Helmond als basis voor een te ontwikkelen landschapsvisie. De analyse mondt uit in het in beeld brengen van de landschappelijke structuur en de ruimtelijke kwaliteit van het Gewest Helmond.	Croonen Adviseurs 's-Hertogenbosch	1995
Modellenstudie voor de inpassing van een aantal woningen en een tenniscomplex aan de zuidrand van Milheeze. Het landschap van oude kampontginningen op de rand van de Peelhorst is samen met technische beperkingen als stankcirkel sturend voor het plan.	Croonen Adviseurs 's-Hertogenbosch	1995
Landschapsanalyse van het gebied tussen Eindhoven en de Nederlands – Belgische grens t.b.v. de tracéstudie voor de N 69. De karakteristiek van de door de weg doorsneden landschapseenheden als dekzandkrug, dekzandvlakte en beekdal is leidend voor het landschappelijk ontwerp.	Arcadis 's-Hertogenbosch	1996

STAD EN LANDSCHAP

Projecttitel	Afbeeldingen
'Op de rand' Hilversum <i>stedenbouwkundig plan</i>	
Noordrand Woudenberg <i>stedenbouwkundig- en landschapsplan</i>	
Sprangse Sloot te Waalwijk <i>ontwerp</i>	
Natuurlandgoed Elderbroek <i>ontwerp</i>	
't Zand Bakel <i>locatiestudie en ontwerp</i>	






Toelichting	Opdracht	Periode
Concept voor de stedenbouwkundige ontwikkeling van het terrein van de Hogeschool van Utrecht aan de Bosdrift, de zuidrand van Hilversum. De landschappelijke en ecologische waarden van de omgeving en met name van het Goois Natuurreservaat zijn richtinggevend voor het planconcept. Vanuit dit gegeven zijn gebouwde en groene elementen geclusterd waarbij de ruimtelijk-visuele kwaliteiten van de locatie optimaal benut worden.	Hogeschool van Utrecht	1997
Ontwikkelingsvisie voor mogelijke toekomstige ontwikkeling van de noordrand van Woudenberg. Ontwerp van een landschappelijk frame waarin een bedrijventerrein, woningbouwlocaties en sport- en recreatieve voorzieningen zijn ingepast i.s.m. Parklaan Landschapsarchitecten	Hendrikse Holding B.V.	1999
Ontwerp voor de ecologische verbingszone Sprangse Sloot, "natte" verbingszone voor met name voor amfibieën en kleine zoogdieren tussen de Bergsche Maas en Landgoed Driessen te Waalwijk. Tevens het ruimtelijk ontwerp voor deze westelijke bufferzone van het Bedrijventerrein Haven 7. i.s.m. Lijmbach Landschapsarchitectuur	Arcadis Heidemij B.V.	2001
Ontwerp voor een natuurlandgoed bij Schijndel waarbij een bestaande loods wordt omgevormd tot een nieuw boerderij ensemble. De natte condities van de bodem zijn uitgangspunt in de omgeving van dit ensemble waar een half verdiept gebouw ensemble en buitenruimte monteert. i.s.m. BAS Architecten	besloten rpijsvraag	2001
Locatiestudie ten behoeve van de situering van 2 woningen in het buitengebied van de gemeente Bakel in het kader van de "ruimte voor ruimte regeling". De nieuwe woningen met hun erfen en landschappelijke beplanting in de vorm van eikensingels en eiken- en berkenbosje vormen een schakel tussen de relatief gesloten dorpsrand in de vorm van een sportveldencomplex en de openheid van het landschap bij Ven.	Lanfermeijer Seelen Architecten B.V.	2002

STAD EN LANDSCHAP

Projecttitel	Afbeeldingen
N269 Tilburg – Reusel <i>landschapsanalyse en ontwerp</i>	
Pompstation Zetten <i>concept</i>	
Pompstation Fikkersdries Driel <i>ontwerp</i>	
De Limes <i>concept</i>	
Paardenweides te Wijk en Aalburg <i>ontwerp</i>	

Toelichting	Opdracht	Periode
Landschapsvisie en inpassing van deze provinciale weg in het Noord Brabants dekzandlandschap met specifieke aandacht voor het daar gelegen beekdal. De karakteristiek van de door de weg doorsneden landschapseenheden als dekzandkrug, dekzandvlakte en beekdal is leidend voor het landschappelijk ontwerp. Tevens is een concept ontwikkeld voor de landschappelijke inpassing van alle in het tracee op te nemen rotondes. i.s.m. Loes Lijmbach Landschapsarchitectuur	Arcadis B.V.	2002 / 2003
Landschappelijke inpassing van een drinkwaterpompstation op de grens van het komgebied bij de kern Zetten. Uitwerking van deze inpassing in een voorlopig ontwerp van de buitenruimte rond dit bijzondere gebouw. De karakteristieke landschapselementen populierenbos, boomgaard en rietzoom staan in contrast met het gebouw met zijn ronde, gebogen gevels; het grondlichaam om de reinwaterkelder verwijst naar de stuwwal en de rivierdijken.	Van Ede Architecten Arnhem	2003
Ontwerp voor de buitenruimte rond het pompstation Fikkersdries te Driel. Het pompstation wordt uitgebreid met een tweede dienstgebouw. Het totale complex ligt in het kommenlandschap van de Nederrijn waar populierensingels en -bossen het landschap geleiden. In de directe omgeving van de nieuwbouw verwijzen langgerekte retentiebekkens naar dit landschap en openbaaren zich vanaf het rond het gebouw gelegen plateau aan de bezoekers.	Vitens Waterbedrijf	2004 - 2005
Concept voor de verbeelding van de historische grens van het Romeinse Rijk in Nederland uitgewerkt op een drietal locaties waaronder het centrum van Woerden. Het overkoepelend thema is 'limes emergator', de opduikende grenslijn. De Romeinse sporen duiken weer geleidelijk op in de zone tijdens diverse ruimtelijke ontwikkelingen, een proces. i.s.m. Judi Gor, Loes Lijmbach, Perry Maas en Brechtje Horsten	prijsvraag	2005
Landschappelijke inpassing van enkele paardenweides aan de Maasdijk te Wijk en Aalburg. De historische structuur van boomgaarden is in een eigentijdse vorm teruggebracht; de relatie met de rivier geoptimaliseerd en gemarkeerd door solitaire wilgen.	particuliere opdrachtgever	2007

STAD EN LANDSCHAP

Projecttitel	Afbeeldingen
Villa Roosendaalseweg te Wouw <i>structuurplan</i>	
Pompstation Waardenburg <i>concept</i>	
Luchen Mierlo <i>structuurplan</i>	
Nieuwe Hollandse Waterlinie <i>onderzoek</i>	
the Dutch entree golfaccommodatie te Spijk <i>ontwerp</i>	

Toelichting	Opdracht	Periode
<p>Landschappelijke inpassing van een villa in het lint van de Roosendaalseweg te Wouw in het kader van de 'ruimte voor ruimte regeling'. De vorm van de beschikbare kavel vraagt om een inpassing in de tweede linie. Aan de Roosendaalseweg zijn het bijzondere hekwerk samen met de laan van essen ineiders tot een open, landschappelijke tuin, waar een door hagen omzoomde tuinkamer direct grenzend aan de woning de benodigde privacy biedt.</p>	particuliere opdrachtgever	2007
<p>Concept voor de landschappelijke inpassing van de nieuwbouw van Pompstation Waardenburg waarin de specifieke landschappelijke elementen als populieren-singels en -lanen samen met water en rietzomen dragers voor het ontwerp zijn.</p> <p>i.s.m. Van Ede Architecten</p>	besloten prijsvraag Vitens Water	2007
<p>Structuurplan en advisering voor de inrichting van de openbare ruimte van de te ontwikkelen uitbreidingswijk Luchen ten westen van de kern Mierlo. Het plan geeft zowel de gewenste bouwstenen voor het ontwerp van alle onderdelen van de openbare ruimte als het gewenste beeld van de interface tussen bebouwing en buitenruimte. Proefverkavelingen maken mede deel uit van het advies.</p>	gemeente Geldrop-Mierlo	2007 - heden
<p>Onderzoek naar de verschillende ruimtelijke en functionele ontwikkelingen in het land van Heusden en Altena met implicaties voor de Hollandse Waterlinie met doel het in beeld brengen van de bijbehorende kansen voor het verder optimaliseren van de beleefbaarheid van deze historische verdedigingslijn met zijn vestingen, forten, groepsschuilplaatsen, kazematten en sluizen in het daarbij behorende open landschap van (voormalige) schootsvelden en inundatiegebieden.</p> <p>i.s.m. Aequator groen en ruimte</p>	provincie Noord-Brabant	2009
<p>Ontwerp voor het entreegebied van golfaccommodatie The Dutch in Spijk. De entree vormt een schakel tussen het omringende landschap met het kader van potentieel natuurlijke vegetatie en de inland link course. De voorgestelde muur verbindt de twee werelden; de keuze voor baksteen verwijst naar het materiaalgebruik van de bij de baan behorende gebouwen; de grote bomen zorgen voor een ruimtelijke begeleiding op de hoofdroute naar het clubgebouw.</p> <p>i.s.m. Buiting Bosontwikkeling</p>	the Dutch	2009

STAD EN LANDSCHAP

Projecttitel

Afbeeldingen

Lange Uitweg Schalkwijk
concept



Toelichting

Voorstel voor een verdichting van de woonfunctie aan de Lange Uitweg in het langgerekte lintdorp Schalkwijk. Een ontwikkelingsmodel voor landhuizen en één voor buitenhuizen is uitgewerkt met een verkavelingsvoorstel en impressies.

Opdracht

Boulevard
Vastgoedontwikkeling

Periode

2010